

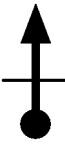

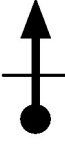
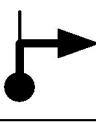
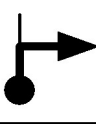
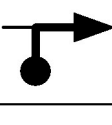
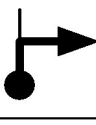




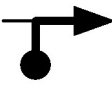



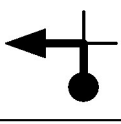

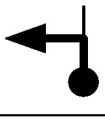


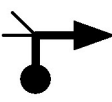










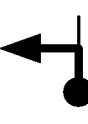


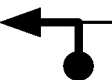


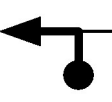

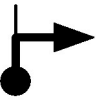








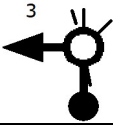
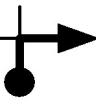
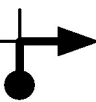
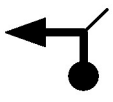


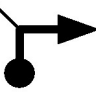

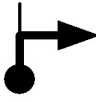



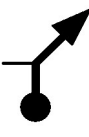


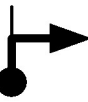
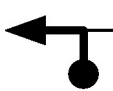



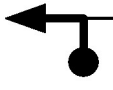

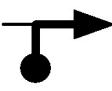
Kms Tot/Par	Image	Description
0,0 0,0	DEBUT 0.1.	Amonines N841 - Route de l'Etat
1,6 2,7	 2.	Erezée N807 - Rue Grande
1,6 4,5	 4.	Rue de l'Etoile
3,2 11,2	 6.	Rendeux N833 - Rue de Hotton
1,3 13,0	 8.	Rendeux P21
3,5 18,3	 10.	Roy Route de Chéoux
2,7 21,9	 12.	Bande Route de Lignièrès
1,9 25,8	 14.	Nassogne Rue de Nolaumont
2,0 28,9	 16.	Nassogne N896 - Rue du Stoquet
2,7 35,7	 18.	N86 - Rue Delvigne
1,4 39,2	 20.	On N86 - Rue Delvigne
1,2 42,6	 22.	Rochefort N949 - La Lesse

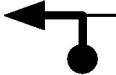

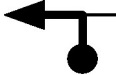
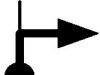

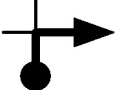
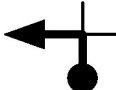



Kms Tot/Par	Image	Description
1,1 1,1	 1.	Erezée N841 - Rue du Pont d'Erezée
0,2 2,9	 3.	Erezée Rue de la Chapelle
3,5 8,0	 5.	Beffe Grand Champ
0,5 11,7	 7.	Rendeux P21 - Route de Marche
1,8 14,8	 9.	Rendeux Lavaux
0,9 19,2	 11.	Roy Al Vau
2,0 23,9	 13.	Roy Rue de la Hazette
1,1 26,9	 15.	Nassogne N896 - Route de Bastogne
4,1 33,0	 17.	Hargimont N896 - Rue Félix Lefèvre
2,1 37,8	 19.	On Rue Albert 1er
2,2 41,4	 21.	Jemelle N836
5,0 47,6	 23.	Han-sur-Lesse N949 - La Lesse






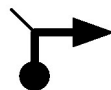
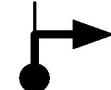



Kms Tot/Par	Image	Description
1,5 49,1	24. 	Rue de l'Ile
0,0 49,5	26. 	Eprave Rue de l'Aujoule
0,8 50,7	28. 	Lessive Rue de la Digue
0,1 50,8	<sup>N86</sup> 30. 	Lessive Rue de l'Ile
2,8 53,8	<sup>N918</sup> 32. 	Villers-sur-Lesse N918 - Rue des Platanes
0,1 54,0	<sup>N918</sup> 34. 	Villers-sur-Lesse Rue de la Concorde
1,7 56,1	<sup>N955</sup> 36. 	Villers-sur-Lesse N955 - La Lesse
2,8 60,3	38. 	Villers-sur-Lesse N911 - Rue de Dinant
1,1 67,3	40. 	Mont-Gauthier Rue Monastère
1,5 75,1	42. 	Leignon N938 - Rue du Forbot
0,3 75,5	44. 	Leignon N938 - Rue de Spa
2,3 78,5	46. 	Ciney N957 - Rue Saint-Hubert

Kms Tot/Par	Image	Description
0,4 49,5	25. 	Eprave Rue de l'Aujoule
0,4 49,9	27. 	Eprave Rue du Vieux Moulin
0,0 50,7	<sup>N86</sup> 29. 	Lessive Rue de l'Ile
0,2 51,0	31. 	Lessive Rue de l'Ile
0,1 53,9	<sup>N918</sup> 33. 	Villers-sur-Lesse Rue de la Concorde
0,4 54,4	35. 	Villers-sur-Lesse Rue de la Famenne
1,4 57,5	<sup>N911</sup> 37. 	Villers-sur-Lesse
5,9 66,2	39. 	Chevetogne Domaine Provincial
6,3 73,6	41. 	Leignon N925 - Corbion
0,1 75,2	43. 	Leignon N949
0,7 76,2	45. 	Leignon Rue du Sacré-Coeur
0,1 78,6	<sup>3</sup> 47. 	Ciney N957 - Rue du Condroz

Kms Tot/Par	Image	Description
0,6 79,2	48. 	Ciney Rue Piconette
0,0 79,4	50. 	Ciney Square Omer Bertrand
0,1 79,7	52. 	Ciney Rue Saint-Quentin
0,5 80,3	54. 	Ciney Rue du Cimetière
4,0 85,7	56. 	N937 - Rue de Spontin
2,0 89,4	58. 	Natoye Rue de Spontin
0,3 89,9	60. 	Natoye Rue des Noyers
0,1 90,4	62. 	
0,7 94,2	64. 	Emptinne Rue de Champion
2,3 96,9	66. 	Hamois Rue d'Emptinne
0,7 97,6	68. 	Hamois N97 - Chaussée de Liège
1,1 100,8	70. 	Achet

Kms Tot/Par	Image	Description
0,2 79,4	49. 	Ciney N957 - Rue du Centre
0,2 79,6	51. 	Ciney Square Omer Bertrand
0,1 79,8	53. 	Ciney N921 - Avenue de Namur
1,4 81,7	55. 	N937
1,7 87,4	57. 	Sovet Tienne de Vincon
0,2 89,6	59. 	Natoye Rue de Braibant
0,4 90,3	61. 	Natoye Chaussée de Namur
3,1 93,5	63. 	Emptinne N921 - Chaussée d'Andenne
0,4 94,6	65. 	Rue du Moinil
0,0 96,9	67. 	Hamois Rue d'Emptinne
2,1 99,7	69. 	Hamois Rue de Monin
0,9 101,7	71. 	Achet Rue de Scoville

Kms Tot/Par	Image	Description
3,8 105,5	 72.	Scy Rue du Soleil Levant
2,2 108,5	 74.	Scy N938
0,5 112,5	 76.	Nettinne Rue Saint-Donat
3,1 119,3	 78.	Heure Rue Somal
0,8 121,7	 80.	Somme-Leuze N983 - Rue de Liège
2,1 126,1	 82.	Grandhan Les Marchettes
1,8 130,2	 84.	Noiseux N929 - Rue de l'Ourthe
4,9 136,2	 86.	Hotton N833 - Rue de Durbuy
1,9 139,3	 88.	Hotton Rue des Fontaines
2,0 141,5	 90.	Soy Rue Magerat
1,0 146,1	FIN 92.	Erezée N841 - Route de l'Etat

Kms Tot/Par	Image	Description
0,8 106,3	 73.	Scy N938
3,5 112,0	 75.	Nettinne Rue du Monty
3,7 116,2	 77.	Heure N929 - Route de Givet
1,6 120,9	 79.	Somme-Leuze N63
2,3 124,0	 81.	Somme-Leuze Rue du Pays du Roi
2,3 128,4	 83.	Grandhan Grande-Eneille
1,1 131,3	 85.	Fronville N929
1,2 137,4	 87.	Hotton N86 - Rue de Barvaux
0,2 139,5	 89.	Hotton
3,6 145,1	 91.	Erezée N841 - Rue du Pont d'Erezée